

समाहरणालय, गोड्डा

(जिला भू-अर्जन शाखा)

समाजिक प्रभाव का मूल्यांकन (एस0 आई0 ए0) की अधिसूचना

(देखें नियम 6 का उप-नियम (1))

- (i) परियोजना का नाम— उपमुख्य अभियंता (निर्माण), पूर्व रेलवे, भागलपुर के लिए प्रस्तावित परियोजना का संक्षिप्त विवरण— गोड्डा से पीरपैती नया बी0जी0 रेलवे लाईन निर्माण और अर्जन के लिए प्रस्तावित भूमि का विस्तार— गोड्डा अंचल अंतर्गत मौजा— (1) बेलडीहा नं0— 341, (2) बड़हरा नं0— 342, (3) बंशीपुर नं0— 344, (4) बलिया नं0— 346, (5) बारा नं0— 357, (6) नेपुरा नं0— 359, (7) पडरिया नं0— 362, (8) पॉचकाठी नं0— 363, (9) दियारा नं0— 370, (10) बढौना नं0— 371, (11) रूपियामा नं0— 506, (12) मडुआवरण नं0— 507, (13) जैपुर नं0— 370/576, (14) चन्द्रपुर नं0— 361, पथरगामा अंचल अंतर्गत मौजा— (15) लखनपहाड़ी सीट नं0— 1 नं0— 109, (16) लखनपहाड़ी सीट नं0— 2 नं0— 109/195, (17) बीरसैनी सीट नं0— 01 नं0— 118, (18) जानकीकित्ता सीट नं0—1 नं0— 157, (19) सापिनमोर सीट नं0— 01 नं0— 158, (20) महादेवकित्ता सीट नं0—1 नं0— 163, (21) गंधर्वपुर सीट नं0—1 नं0— 164, (22) कुमर्शी नं0— 165, (23) सुन्दरमोर नं0— 166, (24) श्रीपुर सीट नं0—1 नं0— 199, (25) घाट बलिया नं0— 202, (26) बनदनवार नं0— 207, (27) चुनाकोठी नं0— 252, (28) रूपुचक नं0— 351, (29) पथरकानीमाल नं0— 352, (30) पथरकानीघाट नं0— 353, (31) विलरा नं0— 354, (32) सियारडीह नं0— 108/119, (33) सियारडीह सीट नं0—2 नं0— 108/119, (34) मिरजाचक नं0— 117/120, (35) भट्टाचक नं0— 204, (36) तेतरिया नं0— 205, (37) ताराटिकर नं0— 208, (38) कलियाचक नं0— 161, (39) अरम्बा संग्राम नं0— 162, (40) महागामा अंचल अंतर्गत मौजा— मालगोरिया नं0— 345, (41) खुटहरी सीट नं0—1 नं0— 418, (42) कनककित्ता सीट नं0— 01 नं0— 420, (43) चौजोरामाल सीट नं0— 01 नं0— 522, (44) कमरगामा सीट नं0—1 नं0— 524, (45) दनिआला सीट नं0—1 नं0— 531, (46) खैरा नं0— 532, (47) कित्ता मझौना सीट नं0— 01 नं0— 542, (48) सिरसाकला सीट नं0— 1 नं0— 571, (49) भालुचक सीट नं0—1 नं0— 573, (50) महुआरा सीट नं0— 01 नं0— 575, (51) हजराचक सीट नं0—1 नं0— 586, (52) लक्ष्मनीयाँ कित्ता सीट नं0— 01 नं0— 587, (53) लिलाग्वर सीट नं0— 01 नं0— 588, (54) तेतरिया सीट नं0— 01 नं0— 597, (55) भालुकित्ता सीट नं0— 01 नं0— 598, (56) तेवारीजोर सीट नं0— 01 नं0— 599, (57) बेलटिकरी सीट नं0—1 — 600, (58) करनु नं0— 688, (59) मनियामोर सीट नं0— 01 नं0— 724, (60) डलावर नं0— 735, (61) दियालकित्ता नं0— 742, (62) पीपराकित्ता नं0— 743, (63) रघुनाथकित्ता नं0— 770,

(64) तेतरिया नं०- 749, (65) नुनाजोर नं०- 750, (66) भागन नं०- 751, (67) कैथिया नं०- 752, (68) लखीपुर नं०- 725/733, (69) रहीमकित्ता नं०- 585, (70) मोहराघाट नं०- 571, (71) चैनपुर नं०- 544, (72) खरौराकित्ता नं०- 543, मेहरमा अंचल अंतर्गत मौजा- (73) मौसमचक नं०- 370, (74) रजैन सीट नं०-1 नं०- 397, (75) मड़पा सीट नं०-1 नं०- 405, (76) मधुपुर नं०- 416, (77) मधुरा नं०- 398, (78) धुरवीडीह नं०- 414, (79) गोवर्धनपुर नं०- 411, (80) डुमरिया नं०- 406, (81) जौराबोरकित्ता नं०- 381, (82) धरमपुर नं०- 380, (83) घोसीचक नं०- 369, (84) धनकुडिया नं०- 354, (85) चौरा नं०- 340, (86) लकड़मारा नं०- 342, (87) मझगांय नं०- 343, (88) नीमा नं०- 344, (89) अमौर नं०- 13, (90) डोय नं०- 321, (91) करार चकला नं०- 320, (92) द्वारारिका कित्ता नं०- 319, (93) पादुमचक नं०- 47, (94) बदलाचक नं०- 49, (95) घुरनचक नं०- 48, (96) चम्पा नं०- 45, (97) शंकरपुर सीट नं०- 01 नं०- 23, (98) संगरूवा नं०- 43, (99) हीराकित्ता नं०- 25, (100) शंकरपुर सीट नं०- 02 नं०- 23, (101) पत्तीचक पिरोजपुर नं०- 30, (102) बरारी नं०- 42, (103) धमड़ी गोपालराम, नं०- 33, (104) इटहरी नं०- 34 कुल रकवा- 731.175 एकड़ सभी गोड़डा जिला अंतर्गत परियोजना क्षेत्र और एस0 आई0 ए0 द्वारा आच्छादित प्रभावित क्षेत्र- क्रमशः गोड़डा, पथरगामा, महागामा एवं मेहरमा अंचल अंतर्गत।

(ii) एस0 आई0 ए0 के प्रमुख उद्देश्य और मुख्य क्रियाकलाप निम्नप्रकार होगी :-

समाजिक प्रभाव का मूल्यांकन (एस0 आई0 ए0) समिति ए0एम0सी0एस0 (एटलस मेनेजमेंट कॉसुल्टेंसी सर्विस प्राईवेट लिमिटेड, 4/348, आर0डी0 नं०- 4, अशोक नगर, राँची द्वारा प्रस्तुत Detail Term of Reference के सभी शर्तों उपायुक्त, गोड़डा के पत्रांक- 03/भूअ0 दिनांक- 02.01.2017 द्वारा निर्गत निदेश तथा झारखंड भूमि अर्जन, पुनर्वासन और पुनर्व्यवस्थापन में उचित प्रतिकर और पारदर्शिता का अधिकार अधिनियम- 2015 के नियामावली 10 अधिनियम के अंतर्गत दिये गये सभी दायित्वों को पूर्ण कराने की जिम्मेवारी होगी। मुख्य रूप से निम्न कार्रवाई अपेक्षित है।

(क) प्रस्तावित परियोजना, जिसमें अर्जित की जानेवाली भूमि तथा क्षेत्र जो पर्यावरण, सामाजिक अथवा परियोजना के अन्य प्रभावों से प्रभावित होगी,

(ख) परियोजना के लिए अर्जित की जानेवाली प्रस्तावित भूमि का क्षेत्र और अवस्थिति,

(ग) अर्जन के लिए प्रस्तावित भूमि अपेक्षित का केवल न्यूनतम है,

(घ) परियोजना के लिए संभावित वैकल्पिक स्थल और उसकी साध्यता,

(ड) क्या अर्जित किए जाने के लिए प्रस्तावित भूमि सिंचित बहु-फसली भूमि है और यदि ऐसी है तो क्या अर्जन प्रदर्शनीय अंतिम अभिगम है,

(च) भूमि, यदि कोई हो, जो पहले से खरीदी गई, अन्यसंक्रांत, पट्टाकृत अथवा अर्जित हो और परियोजना के लिए अपेक्षित भूमि के हरेक प्लॉट के लिए उपयोग नियत हो,

(छ) परियोजना के लिए किसी सार्वजनिक अनुपयोगी भूमि के उपयोग की संभावना है।

(ज) भूमि की प्रकृति, भूमि का वर्तमान उपयोग और वर्गीकरण और यदि यह कृषि भूमि है तो उक्त भूमि के लिए सिंचाई का आच्छादन तथा फसलों का पैटर्न,

(झ) प्रस्तावित भूमि अर्जन में खाद्य सुरक्षा पालन करने की बावत विशेष उपबंध,

(ञ) धृतियों का आकर, स्वामित्व पैटर्न, भूमि-वितरण, आवासीय घरों की संख्या निजी एवं सार्वजनिक आधारभूत संरचना तथा परिसंपत्तियों,

(ट) भूमि का मूल्य और स्वामित्व में नया परिवर्तन, अंतरण तथा पिछले तीन वर्षों में भूमि का उपयोग

इसी प्रक्रिया के साथ-साथ रैयतों के भू-अर्जन के प्रस्ताव व सहमति की कार्रवाई की जानी है।

(iii) एस0 आई0 ए0 के लिए टाईमलाईन निम्नप्रकार होगी :-

(क) अर्जनाधीन क्षेत्र का दौरा एवं रैयतों से सम्पर्क स्थापित करना।

(ख) परियोजना से प्रभावित एवं विस्थापित होने वाली परिवारों को सूचीबद्ध करना।

(ग) समाजिक प्रभाव का मूल्यांकन (एस0 आई0 ए0) प्रतिवेदन एवं एस0 आई0 एम0 पी0 पर रैयती की सुनवाई।

(घ) एस0 आई0 ए0 एवं एस0 आई0 एम0 पी0 प्रतिवेदन समर्पित करना तथा प्रभावित परिवारों की सहमति प्रक्रिया।

(ङ) एस0 आई0 ए0 से संबंधित अंतिम प्रतिवेदन।

उपरोक्त टाईम लाईन अधिसूचना निर्गत होने की तिथि से गणना की जायेगी।

(iv) इस अवधि के दौरान प्रपीड़न अथवा भय उत्पन्न करने की कोई कोशिश हुई है तो यह इसे अकृत और शून्य कर देगा। एस0 आई0 ए0 इकाई की सम्पर्क सूचना निम्नप्रकार है :-

श्री संजय सिंह, मोबाईल नं0- 7541811212

अपर समाहर्ता, गोड्डा, दूरभाष नं0- 8294873800


आम जनों को किसी भी तहत की समस्या होने पर उपरोक्त दूरभाष नं0 पर सम्पर्क अथवा कार्यालय में लिखित आवेदन दे सकते हैं।


उपायुक्त,
गोड्डा।

ज्ञापांक 60 / भू0अ0 दिनांक :- 10/01/2017 ।


प्रतिलिपि :- निदेशक, भू-अर्जन, झारखंड राँची को सूचनार्थ प्रेषित ।

प्रतिलिपि :- जिला सूचना एवं विज्ञान पदाधिकारी, गोड्डा को सूचनार्थ एवं आवश्यक कार्रवाई हेतु प्रेषित । निदेश दिया जाता है कि इस अधिसूचना को वेवसाइट पर प्रकाशित करना सुनिश्चित करेंगे ।


उपायुक्त,
गोड्डा ।

ज्ञापांक 60 / भू0अ0 दिनांक :- 10/01/2017 ।

प्रतिलिपि :- जिला जन-सम्पर्क पदाधिकारी, गोड्डा को प्रेषित । उनसे अनुरोध है कि इस अधिसूचना का प्रकाशन यथा शीघ्र दो दैनिक हिन्दी एवं अंग्रेजी समाचार पत्रों में कराने की कृपा की जाय ।


उपायुक्त,
गोड्डा ।


ज्ञापांक 60 / भू0अ0 दिनांक :- 10/01/2017 ।

प्रतिलिपि :- अंचल अधिकारी, गोड्डा, पथरगामा, महागामा एवं मेहरमा/सभी मुखियागण
/संबंधित ग्राम पंचायत सदस्यों को सूचनार्थ एवं आवश्यक कार्रवाई हेतु प्रेषित । निदेश दिया जाता है कि उक्त मौजा के सहज दृश्य स्थलों पर आम नोटिस के रूप में चिपकाना सुनिश्चित करावें ।


उपायुक्त,
गोड्डा ।

ज्ञापांक 60 / भू0अ0 दिनांक :- 10/01/2017 ।

प्रतिलिपि :- अपर समाहर्ता, गोड्डा/अनुमंडल पदाधिकारी, गोड्डा/भूमि सुधार उपसमाहर्ता,
गोड्डा/निदेशक, ए0एम0सी0एस0 (एटलस मेनेजमेंट कॉसुल्टेंसी सर्विस प्राइवेट लिमिटेड,
4/348, आर0डी0 नं0- 4, अशोक नगर, राँची/ उपमुख्य अभियंता (निर्माण), पूर्व रेलवे,
भागलपुर को सूचनार्थ एवं आवश्यक कार्रवाई हेतु प्रेषित ।


उपायुक्त,
गोड्डा ।